

## المحاضرة الأولى

### الاستشعار عن بعد و نظم المعلومات الجغرافية

- مفهوم و اساس الاستشعار عن بعد .
- الطاقة الكهرومغناطيسية و أجزاء الطيف .
- تفاعل اجزاء الطيف الكهرومغناطيسي مع الاهداف المختلفة .

## مقدمة

تعتبر الصور الجوية و الفضائية من مصادر البيانات الهامة للكثير من التطبيقات الهندسية و علوم الأرض المختلفة و الزراعة و المياه و المناخ . و قد استخدم مصطلح الاستشعار عن بعد منذ الستينيات من القرن الماضي ويعرف الاستشعار عن بعد بأنه تقنية مراقبة و دراسة و التعرف على الظواهر الأرضية أو القريبة من الأرض من دون الاحتكاك بها و ذلك من خلال دراسة و تحليل الأشعة أو الطاقة الكهرومغناطيسية التي تنعكس أو تبث من تلك الأهداف و التي تحمل خواص الهدف الذي تحت الدراسة ، و يتم تسجيل هذه الطاقة الكهرومغناطيسية بواسطة أجهزة استشعار تعمل عادة من منصات محمولة في الجو أو الفضاء . كما يمكن أن يعرف على أنه علم وفن ، يهدف إلى الحصول على المعلومات عن جسم أو منطقة أو ظاهرة من خلال تحليل معطيات يتم اكتسابها بجهاز استشعار لا يلمس ذلك الجسم أو الظاهرة المدروسة .

و لهذه التقنية أساليب متعددة فمن ناحية مصدر الأشعة التي تنعكس من الهدف على الأرض هنالك أشعة طبيعية و هي أشعة الشمس ، و في هذه الحالة تسمى عملية الاستشعار "الاستشعار السلبي" ، أما إذا كان مصدر الأشعة هو مصدر اصطناعي نقوم بتوليده بأنفسنا و نصوبه على الهدف تسمى العملية استشعار نشط ، و مثال لذلك نظام الرادار . و مع أن عمليات الاستشعار النشطة لها مميزات مثل قابليتها للاستخدام تحت كل الظروف الجوية و إمكانية عملها بالليل و النهار ، إلا أنها أكثر تعقيدا في التطبيق . و لذلك فإن استخدام الأشعة الطبيعية (أشعة الشمس) أو الطاقة الطبيعية هي الأكثر استخداما في عمليات الاستشعار من بعد .

و هنالك نوعان أساسيان من الأجهزة التي تستشعر الأشعة الكهرومغناطيسية و تسجلها لنتج منها صوراً لسطح الأرض و ما عليه من أهداف . أول هذه الأجهزة آلات التصوير الضوئي (الفوتوغرافي) (photographic cameras) التي يتم فيها تسجيل الأشعة المنعكسة من الهدف على فيلم بعد مرورها بعدسة آلة التصوير و بعد تفاعلات كيميائية تظهر صورة الهدف على الفيلم ، و هنالك أجهزة الاستشعار الإلكترونية (electronic sensors) و التي تنتج إشارات كهربائية بعد وصول الأشعة إليها ثم تحول هذه الإشارات إلى أعداد رقمية تتناسب مع كمية الأشعة الواصلة إليها و يكون الناتج صوراً رقمية (digital images) يمكن أيضاً تحويلها إلى صور مرئية سواء كان ذلك على شاشة أو على فيلم .

لقد بدأ تصميم نظم التصوير الرقمي و استخدامها في الاستشعار عن بعد منذ عقد الستينيات من القرن الماضي . و تتميز الصور الرقمية على الصور الفوتوغرافية التي يتم التقاطها بواسطة آلات التصوير الضوئية الفوتوغرافية من عدة أوجه .

أول هذه المميزات هو أن مدى التدرج الرمادي الذي يمكن أن تعرض فيه الصور الرقمية أكبر بكثير من المدى الذي يمكن أن تعرض فيه الصور المرئية . ثم إن الصورة الرقمية تحتوي على معلومات في شكل أرقام و لذلك فإن تحليلها بواسطة النماذج و التقنيات الرياضية يصبح أسهل بكثير من حال الصور المرئية . إن هذه الخاصية تجعل من الصورة الرقمية قابلة للنسخ عدة مرات من دون أن يؤثر ذلك على قوة وضوحها ، و ذلك بعكس الصور المرئية التي يقلل تكرارها بالنسخ من قوة وضوحها . و البيانات الرقمية يسهل إرسالها بالبريد الإلكتروني مما يمكن الباحثين الذين يريدون العمل على نفس البيانات من الوصول إليها في سهولة و يسر . إضافة إلى ذلك فإن التطور الهائل في صناعة و تقنية الحاسبات الآلية قد ساعد كثيراً في التعامل الرياضي مع بيانات الصور الرقمية الهائلة الكم مما سهل إمكانية تطبيق تقنيات تؤدي إلى تخزين بيانات الصور الرقمية و تحسينها و تحليلها و عرضها و تصنيفها أو تفسيرها يدوياً و آلياً و الحصول على أكبر قدر من المعلومات منها . إن هذه التقنيات سريعة التطور و تشكل جزءاً هاماً من نظم الاستشعار عن بعد .

## مكونات الاستشعار عن بعد :

لكي يتم تطبيق عملية الاستشعار عن بعد يجب أن تمر بمجموعة من المراحل بداية من انبعاث الأشعة الكهرومغناطيسية EMR وانتقالها Transmission من المصدر إلى الهدف ثم التفاعل بين تلك الأشعة وبين الهدف على الأرض (انعكاس Reflection وانبعاث Emission) وبعد ذلك يتم انتقال الأشعة المنعكسة من الهدف الأرضي إلى اللاقط Sensor على القمر الصناعي ، وبالنهاية يتم معالجة المعطيات المسجلة على القمر واستخراج المعطيات المطلوبة منها . ولتبسيط هذه العملية فسنحدث عن نظم التصوير حيث توجد سبعة عناصر متفاعلة مع بعضها وهي كالتالي :

أ. مصدر الطاقة أو مصدر الاضاءة : يتمثل أول متطلبات عملية الاستشعار عن بعد في وجود مصدر طاقة Energy source يقوم بإضاءة أو توفير طاقة كهرومغناطيسية electromagnetic energy للأهداف المطلوبة.

ب. الاشعاع و الغلاف الجوي : ستمر الطاقة من مصدرها و حتى وصولها للأهداف المطلوبة من خلال الغلاف الجوي ومن ثم ستفاعل معه . وقد يتم هذا التفاعل مرة أخرى عندما تسير أو تنعكس الطاقة من الأهداف الي أجهزة الاستشعار أو المستشعرات sensors .

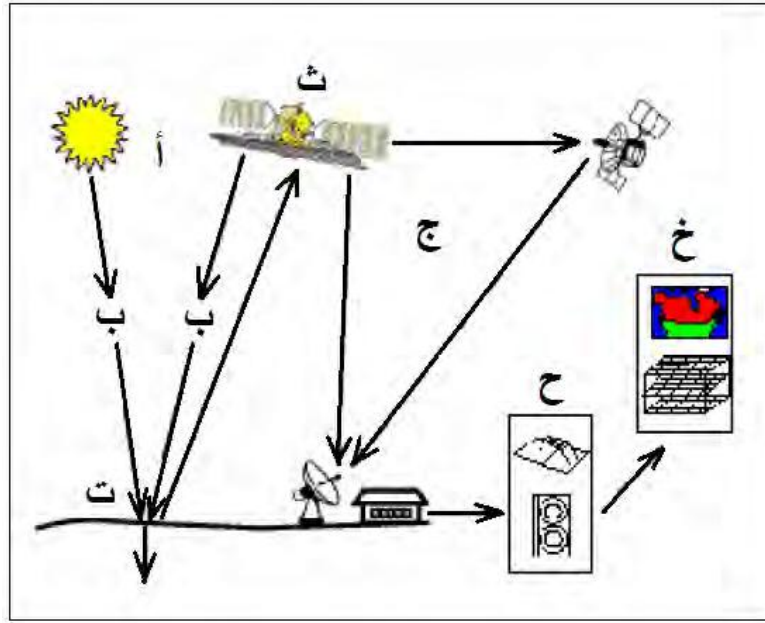
ت. التفاعل مع الأهداف :عندما تمر الطاقة خلال الغلاف الجوي لتصل الي الأهداف فإنها تتفاعل مع كل هدف طبقا لخصائص كلا من الهدف و الاشعاع .

ث. تخزين الطاقة من خلال المستشعرات : بعد أن تنعكس (أو تنبعث) الطاقة من الأهداف فأنا نحتاج لجهاز استشعار أو مستشعر sensor (من بعد و ليس متلامسا مع الهدف) لتجميع و تسجيل هذا الاشعاع الكهرومغناطيسي .

ج. الارسال و الاستقبال و المعالجة : تحتاج الطاقة التي تم تسجيلها بواسطة المستشعرات الي ارسالها transmission في صورة الكترونية غالبا الي محطة استقبال reception و معالجة processing حيث يتم معالجة البيانات وتحويلها الي مرئية ( image ) رقمية و أحيانا ورقية .

ح. التفسير و التحليل : يتم تفسير interpretation و تحليل analysis المرئية المسجلة سواء بصريا أو رقميا بهدف استخراج المعلومات عن الأهداف التي تم تحسسها عن بعد .

خ. التطبيق : يتمثل العنصر الأخير من عناصر عملية الاستشعار عن بعد في تطبيق المعلومات التي تم الحصول عليها عن الأهداف بهدف الفهم الأفضل والحصول علي معلومات جديدة عن هذه الأهداف ومن ثم المساعدة في حل مشكلة معينة.



مكونات الاستشعار عن بعد

### الاشعاع الكهرومغناطيسي :

أول متطلبات عملية الاستشعار عن بعد هو وجود مصدر طاقة يضيء الأهداف (في حالة أن الطاقة التي لا تنبعث من الأهداف ذاتها) . وتكون هذه الطاقة في صورة اشعاع كهرومغناطيسي . و يمكن وصف طاقة الطيف الكهرومغناطيسي من خلال نموذجين رئيسيين :

- النموذج الموجي Wave model .
- النموذج الجزيئي Particle model .

### المجال الكهرومغناطيسي :

يتراوح المجال الكهرومغناطيسي electromagnetic spectrum بين أطوال موجات قصيرة مثل أشعة جاما gamma و الاشعة السينية x-ray و أطوال موجات طويلة مثل المايكرويف microwaves و موجات الراديو radio waves وهناك عدة مناطق في المجال الكهرومغناطيسي مفيدة للاستشعار عن بعد.

الاشعة فوق البنفسجية Ultraviolet (اختصار UV) لها أقصر طول موجة مما يجعلها عملية لبعض أنواع الاستشعار عن بعد. وهذا الجزء من المجال الكهرومغناطيسي يقع مباشرة خلف الاشعة البنفسجية من الضوء المرئي ومن هنا جاء أسمها. وتوجد بعض مواد سطح الأرض - خاصة الصخور والمعادن - ينبعث منها ضوءا مرئيا عندما تقع عليها الأشعة فوق البنفسجية.

ان الضوء الذي تراه أعيننا هو جزء من المجال الكهرومغناطيسي المرئي . visible spectrum ومن الجدير ملاحظة كم هو قليل بالمقارنة ببقية المجال الكهرومغناطيسي . أي أن هناك الكثير من أنواع الاشعاع حولنا لكن أعيننا لا تستطيع رؤيتها ، ولذلك تسمى أشعة غير مرئية invisible ، لكن يمكن تحسسها أو استشعارها من خلال أجهزة الاستشعار ومن ثم الاستفادة منها . يغطي الضوء المرئي مجالا يتراوح بين 0.4 الي 0.7 مايكرو متر. واللون أو الضوء الأحمر له أطول موجة في مكونات الضوء المرئي ، بينما اللون البنفسجي

لها أقصر طول موجة . ويعد الأزرق و الأخضر و الأحمر الألوان الأساسية في المجال المرئي ، وذلك بسبب أن أي لون أساسي لا يمكن أن يتكون من الألوان الأخرى بينما كل الألوان الأخرى مركبة من هذه الألوان الأساسية.

ينقسم الضوء المرئي الي ٣ أقسام رئيسية وهي:

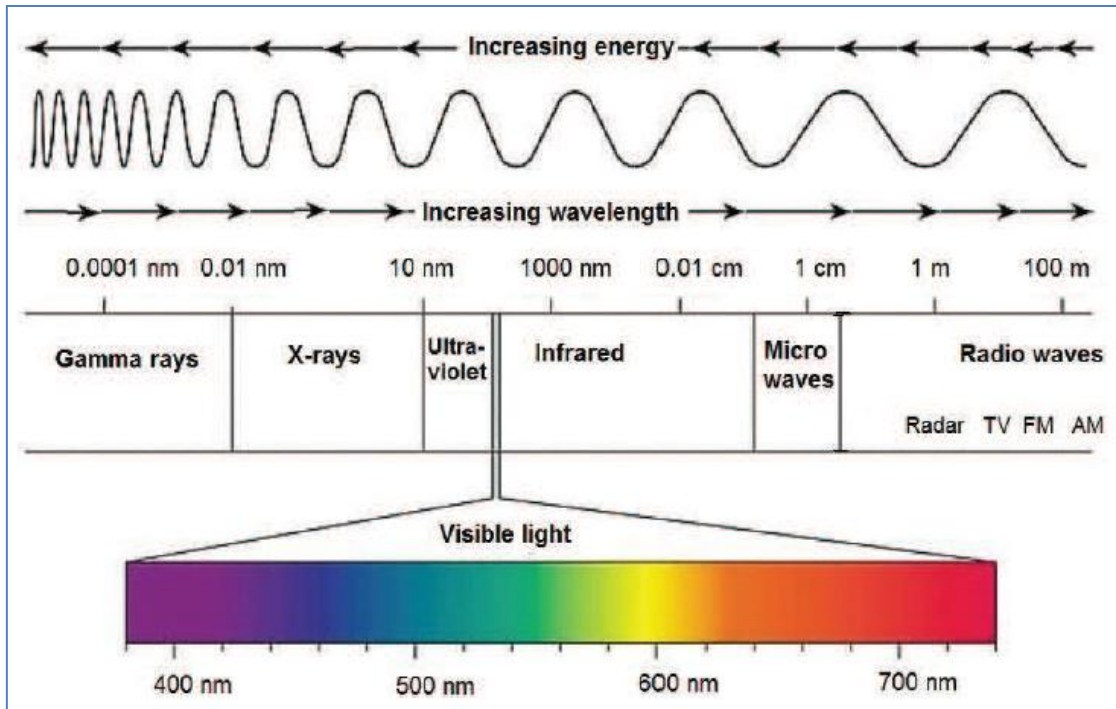
- اللون الأزرق: يتراوح طول الموجة من 0.4 الي 0.5 مايكرومتر .
- اللون الأخضر: يتراوح طول الموجة من 0.5 الي 0.6 مايكرومتر .
- اللون الأحمر: يتراوح طول الموجة من 0.6 الي 0.7 مايكرومتر .

الجزء التالي الهام من المجال الكهرومغناطيسي هو الأشعة تحت الحمراء Infrared أو اختصارا (IR) والذي يغطي أطوال موجات من 0.7 تقريبا الي ١٠٠ مايكرومتر، أي أنها مائة مرة أعرض من الجزء المرئي. ويمكن تقسيم الأشعة تحت الحمراء الي مجموعتين بناءا علي خصائصهما الإشعاعية:

تحت الحمراء الانعكاسية Reflected IR 0.7 – 5 مايكرو متر .

وتحت الحمراء الانبعاثية أو الحرارية Thermal IR 5 – 100 مايكرو متر .

تستخدم الأشعة تحت الحمراء في الاستشعار عن بعد بطريقة تماثل استخدام الضوء المرئي. والأشعة تحت الحمراء الانعكاسية تغطي أطوال موجات تقريبا من 0.7 الي 5 مايكرو متر. أما الأشعة تحت الحمراء الحرارية فتختلف تماما عن الضوء المرئي و الأشعة تحت الحمراء الانعكاسية ، فهذا الجزء من الطاقة الكهرومغناطيسية ينبعث أساسا من سطح الأرض في صورة حرارة. و تغطي الأشعة تحت الحمراء الحرارية أطوال موجات تقريبا من 5 الي ١٠٠ مايكرو متر.



المجال الكهرومغناطيسي

يلخص الجدول التالي المناطق أو المجالات الرئيسية من الطيف الكهرومغناطيسي التي يتم استخدامها في الاستشعار عن بعد و هي مجال الأشعة المرئية ، مجال الأشعة تحت الحمراء ، مجال الأشعة الميكروية .

الرمز	مجال الأشعة	نوع الأشعة
VNIR	0.4 - 0.7 مايكرومتر	الأشعة المرئية
NIR	0.7 - 1.1 مايكرومتر	الأشعة تحت الحمراء القريبة
SWIR	1.5 - 3 مايكرومتر	الأشعة تحت الحمراء القصيرة
MIR	3 - 5 مايكرومتر	الأشعة تحت الحمراء المتوسطة
TIR	8 - 14 مايكرومتر	الأشعة تحت الحمراء الحرارية
Microwave	1 سم - 20 سم	أشعة المايكروويف

## التفاعل مع الغلاف الجوي:

قبل أن يصل الاشعاع المستخدم في الاستشعار عن بعد الي سطح الأرض فإنه يمر بطبقات الغلاف الجوي ، ومن الممكن أن تؤثر الجزيئات و الغازات الموجودة في الغلاف الجوي علي هذا الاشعاع . وتكون أسباب هذه التأثيرات ما يعرف بالتشتت و الامتصاص.

### 1- التشتت Scattering

عندما توجد جزيئات كبيرة من الغازات في الغلاف الجوي يحدث التشتت للاشعاع الكهرومغناطيسي حيث ينحرف أو يتشتت عن مساره الأصلي . ويعتمد حجم هذا التشتت علي عدة عوامل منها طول موجة الاشعاع ووفرة جزيئات الغازات و المسافة التي يقطعها الاشعاع خلال الغلاف الجوي.

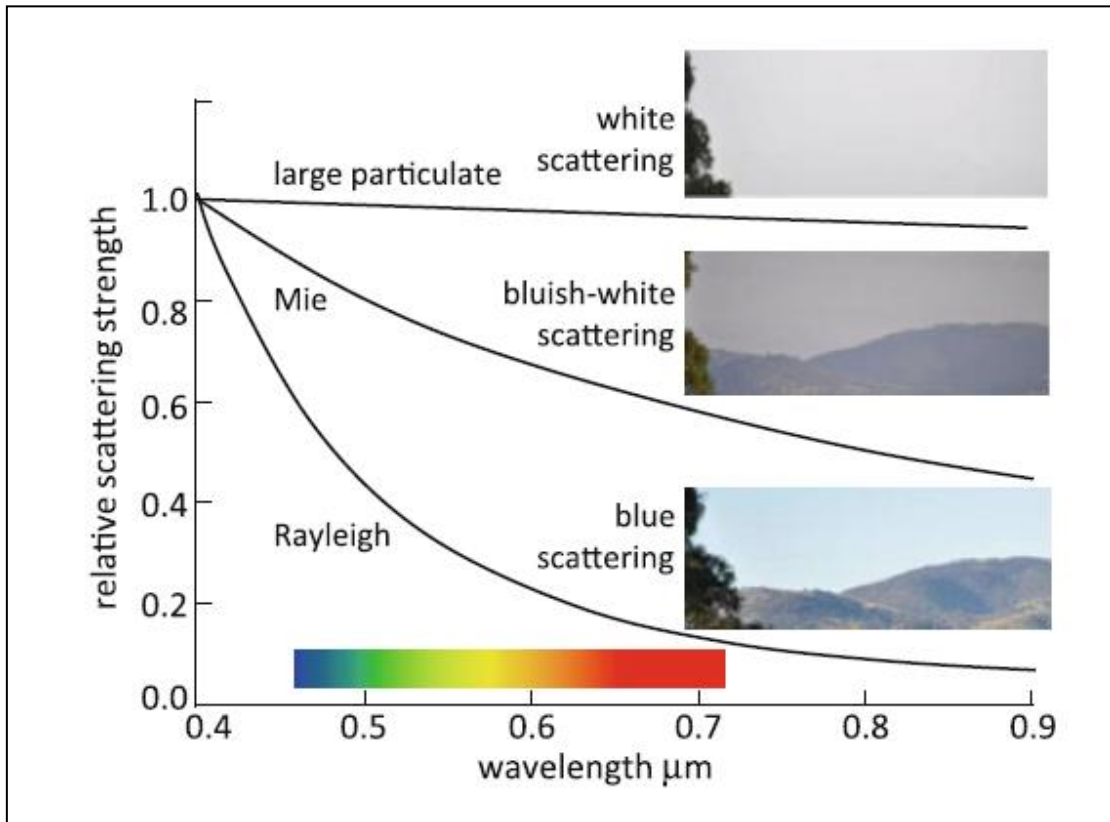
يوجد ثلاثة أنواع من التشتت:

**تشتت Rayleigh** : ويحدث عندما تكون الجزيئات صغيرة جدا بالمقارنة بطول موجة الاشعاع ، مثل جزيئات النتروجين و الاكسجين و ذرات التراب . ويؤثر هذا النوع من التشتت علي الطاقة ذات أطوال الموجة القصيرة بدرجة أكبر من تلك ذات أطوال الموجة الكبيرة، وهو نوع التشتت الأكبر في الطبقات العليا من الغلاف الجوي . وهذا التشتت هو السبب في رؤيتنا السماء باللون الأزرق خلال النهار حيث أن ضوء الشمس عندما يمر بالغلاف الجوي فإن الموجات القصيرة (الأزرق) من الضوء المرئي ستشتت و تنتشر بدرجة أكبر من الموجات الأطول موجة.

**تشتت Mie** : ويحدث عندما تكون الجزيئات بنفس حجم طول موجة الاشعاع ، مثل جزيئات التراب و الدخان و بخار الماء . ويؤثر هذا النوع من التشتت علي الطاقة ذات أطوال الموجة الطويلة بدرجة أكبر من تلك ذات أطوال الموجة القصيرة ، ومن ثم فهو يحدث في الطبقات السفلي من الغلاف الجوي وخاصة عندما تكون السحب معتمة أو غائمة.

**التشتت غير الانتقائي nonselective** : ويحدث عندما تكون الجزيئات أكبر من طول موجة الاشعاع ، مثل جزيئات التراب الكبيرة وقطرات الماء . ويؤثر هذا النوع من التشتت علي جميع أنواع الطاقة لجميع أطوال الموجات بدرجة متساوية ، وهو المسبب لظهور الضباب و السحب باللون الأبيض لأعيننا حيث أن الألوان الأزرق و الأخضر و الأحمر ستشتت بنفس الدرجة.

يوضح الشكل التالي نسبة الأشعة المشتتة بالغلاف الجوي لكل طول موجي في كل نوع من انواع التشتت ( Rayleigh ، Mie ، nonselective ) .



الغلاف الجوي و تشتت الأطوال المختلفة من الطيف الكهرومغناطيسي

## 2- الأمتصاص Absorption

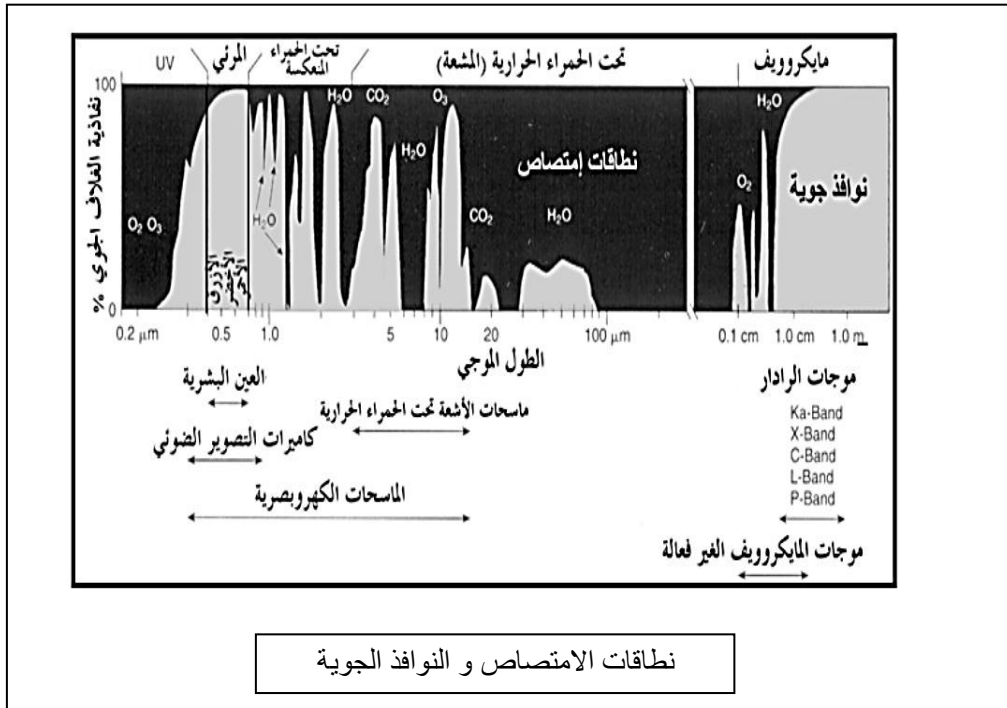
يحدث الامتصاص بصورة مغايرة للتشتت ، فالامتصاص يتسبب في أن تقوم جزيئات الغلاف الجوي بامتصاص الطاقة في أطوال الموجات المختلفة . ويعد الأوزون و ثاني أكسيد الكربون و بخار الماء العوامل الثلاثة المسببة للامتصاص . ان الأوزون يمتص الأشعاع فوق البنفسجي الضار للإنسان ، ولولا وجود هذه الطبقة في الغلاف الجوي لاحترق جلد الإنسان عند التعرض لأشعة الشمس . أما ثاني أكسيد الكربون فيمتص الأشعاع بقوة في نطلق الأشعة تحت الحمراء البعيدة من مجال الطاقة الكهرومغناطيسية مما يتسبب في احتفاظ الغلاف الجوي بالحرارة وهو المؤدي لظاهرة الاحتباس الحراري . أما بخار الماء فيمتص الطاقة في كلا من نطاق الأشعة تحت الحمراء طويلة الموجة و أيضا بنطاق موجات الميكروويف (بين ٢٢ مايكرومتر و ١ متر) . ويختلف وجود بخار الماء في الطبقات السفلي من الغلاف الجوي من مكان لآخر ومن وقت لآخر طوال العام ، فعلي سبيل المثال فإن المناطق الصحراوية بها القليل من بخار الماء بينما المناطق المدارية بها تركيز أعلي من بخار الماء أي رطوبة عالية .

بما أن هذه الغازات تمتص الطاقة الكهرومغناطيسية بصور مختلفة ضمن نطاقات أو الأطوال الموجية للأشعة الكهرومغناطيسية فأنها تؤثر في تحديد النطاقات التي يمكن استخدامها في تطبيقات الاستشعار عن بعد .

فالمناطق - داخل نطاق الطاقة الكهرومغناطيسية - التي لا تتأثر بشدة بالامتصاص في الغلاف الجوي تكون مناطق مفيدة للاستشعار عن بعد ، ومن ثم يطلق عليها اسم "نوافذ الغلاف الجوي" وبمقارنة خصائص مصدري الطاقة (أي الشمس و الأرض) مع نوافذ الغلاف الجوي المتاحة فيمكننا تحديد أطوال الموجات التي يمكن استخدامها بكفاءة في عملية الاستشعار عن بعد .

بمعنى أخرى فإن النوافذ الجوية هي أجزاء من الطيف الكهرومغناطيسي التي يسمح الغلاف الجوي بمرورها او نفاذها بنسبة 90 % أو أكثر .

أهم النوافذ الجوية هي : ( 0.4 – 1.3 ) ميكرومتر ، و ( 1.5 – 1.8 ) ميكرومتر ، و ( 2- 2.6 ) ميكرومتر، و ( 3 – 5 ) ميكرومتر ، و ( 8- 9 ) ميكرومتر ، و ( 10- 13 ) ميكرومتر .



نطاقات الامتصاص و النوافذ الجوية

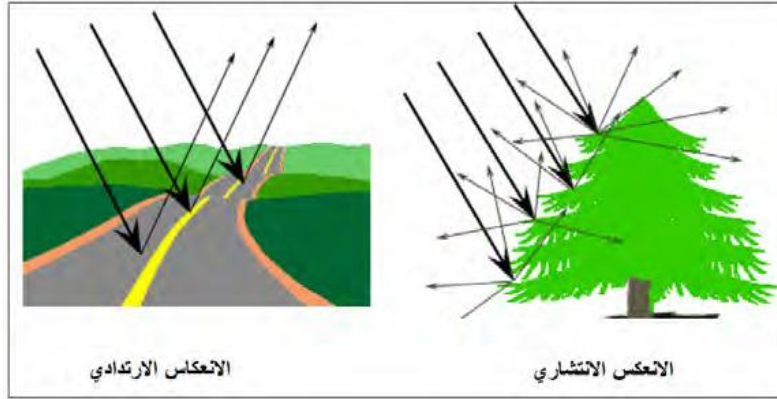
### التفاعل مع الأهداف :

يمكن للإشعاع الذي لا يمتص أو يتناثر في الغلاف الجوي أن يصل و يتفاعل مع الأهداف الموجودة علي سطح الأرض . وهناك ثلاثة صور للتفاعل مع هذه الطاقة الساقطة I : الامتصاص A ، الانعكاس R ، النفاذ T ، ويتم التفاعل مع الأهداف في واحدة أو أكثر من هذه الصور بناءً علي طول موجة الإشعاع و خصائص الأهداف ذاتها.



صور التفاعل مع الأهداف

يحدث الامتصاص عندما يقوم الهدف بامتصاص الطاقة الساقطة بينما يحدث النفاذ عندما يتم مرور الطاقة من خلال الهدف ، ويحدث الانعكاس عندما يعكس الهدف هذه الطاقة و يعيد توجيهها . وفي الاستشعار عن بعد فأنتنا نهتم بقياس الإشعاع المنعكس من هذه الأهداف الأرضية ، وهنا يوجد نوعين من الانعكاس : الانعكاس الارتدادي و الانعكاس الانتشاري .



أنواع الانعكاس

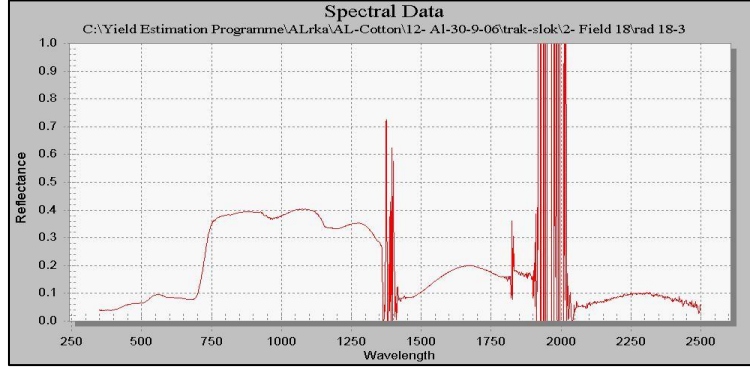
عندما يكون الهدف أملس أو ناعم فيحدث الانعكاس الارتدادي أو ما يمكن تسميته الانعكاس كشيء المرآة حيث تنعكس كل أو معظم الطاقة الساقطة بعيدا عن سطح الهدف في اتجاه واحد . أما الانعكاس الانتشاري فيحدث عندما يكون سطح الهدف خشن حيث تنعكس الطاقة تقريبا بانتظام في جميع الاتجاهات . وكل الأهداف الأرضية تقع فيما بين حالتين اعتمادا على درجة خشونة الهدف مقارنة بطول موجة الإشعاع الساقطة عليه . فإذا كان طول الموجة صغير جدا بالمقارنة بتغيرات السطح أو حجم الجزئ الذي يتكون منه سطح هذا الهدف فإن الانعكاس الانتشاري يكون هو الغالب . فعلى سبيل المثال فإن الرمال الدقيقة ستظهر ناعمة جدا بالمقارنة لموجات الميكروويف (طول موجة كبير) لكنها ستكون خشنة بالمقارنة لموجات الضوء المرئي.

### 1- أوراق النباتات

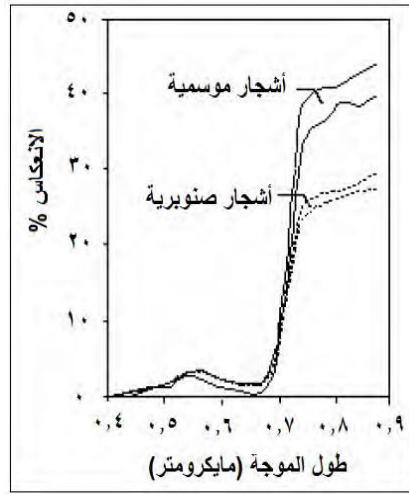
وفيها فإن مادة الكلوروفيل ستمتص بقوة الإشعاع في أطوال الموجة : اللون الأزرق و الأحمر وستعكس طول موجة اللون الأخضر ، وهذا ما يجعلنا نرى النباتات خضراء اللون ويزداد اخضرارها في فصل الصيف حيث تكون مادة الكلوروفيل في أقصى قيمها .بينما في فصل الخريف فيكون هناك كلوروفيل أقل مما يجعل انعكاس اللون الأخضر أقل بينما يكون هناك انعكاس أكثر (أو امتصاص أقل) في اللون الأحمر مما يجعل لون النباتات أحمر أو أصفر (لاحظ أن اللون الأصفر ما هو إلا مكون من كلا اللونين الأحمر و الأخضر) . أيضا فإن التركيب الداخلي لصحة النبات يعمل كعاكس انتشاري مثالي في الأشعة تحت الحمراء القريبة near infrared ، أي أنه إذا كانت عين الإنسان حساسة لهذه الأشعة فأنتنا كنا سنرى النباتات أكثر لمعانا لطول الموجة هذه .وفي الحقيقة فإن قياس و متابعة الأشعة تحت الحمراء القريبة المنعكسة يعد مقياسا لمدي صحة النباتات في تطبيقات الاستشعار عن بعد . يمكن تلخيص تفاعل الأوراق النباتية مع الأشعة الكهرومغناطيسية كما يلي :

- الخواص الانعكاسية للنباتات تعتمد على خواص الاوراق و تشمل توجيه و تركيب الأوراق .
- نسبة الاشعة التي تنعكس في الاطوال الموجية المختلفة تعتمد على : صبغة الأوراق ، سمك الأوراق ، تركيب الخلية الورقية ، و كمية الماء الحر في الأنسجة الورقية .

- ففي المنطقة ذات الضوء المرئي يكون معامل الانعكاس من الأزرق و الأحمر منخفض نوعا حيث تمتص عن طريق مادة الكلوروفيل في النبات و يكون معامل الانعكاس أكثر في الضوء الأخضر .
- في منطقة الأشعة تحت الحمراء القريبة يكون معامل الانعكاس كبير وذلك نظراً لتركيبة الخلية النباتية . أما في منطقة الأشعة تحت الحمراء القصيرة يكون معامل الانعكاس صادر من الماء الحر في الأنسجة الورقية . فالأنسجة ذات الماء الحر الأكثر تكون أقل في معامل الانعكاس و لذلك تسمى بالحزمة الضوئية للإمتصاص المائي .
- عندما تكون النباتات في حالة جافة (أي في موسم الحصاد) تختلف الحالة عما سبق و غالباً يكون لون النبات قد تحول الى الأصفر و في هذه الحالة لا يكون هناك تمثيل ضوئي و يكون معامل الانعكاس أعلى ما يمكن في الجزء الأحمر .
- عندما تكون الأوراق جافة يكون معامل الانعكاس في منطقة الأشعة تحت الحمراء القصيرة كبير وذلك يعود للمحتوى المنخفض من الماء الحر ، و منخفض في منطقة الأشعة تحت الحمراء القريبة .



منحنى انعكاس النبات في حالة الجفاف



التمييز بين الأشجار دائمة الخضرة و متساقطة الأوراق باستخدام منحنيات الانعكاس

## 2- المياه

وفيها سيتم امتصاص أطوال الموجات الكبيرة من الضوء المرئي و الأشعة تحت الحمراء القريبة بدرجة أكبر من تلك الأشعة ذات أطوال الموجة القصيرة .ومن ثم فإن المياه تظهر باللون الأزرق أو الأزرق - الأخضر نتيجة الانعكاس القوي لهذه الموجات القصيرة ، وتظهر المياه داكنة عند رؤيتها بالأشعة تحت الحمراء . فإذا وجدت مواد عالقة (Suspended sediments) في الطبقة العليا من المسطح المائي فإنها ستسبب في انعكاس أفضل و مظهر أكثر لمعانا. لكن هذه المواد العالقة قد تسبب ارتباكا مع المياه الضحلة النظيفة ، حيث أن كلاهما سيظهران متشابهين بدرجة كبيرة . إن الكلوروفيل في الطحالب يمتص الأشعة الزرقاء بدرجة أكبر ويعكس اللون الأخضر مما يجعل المياه تظهر أكثر اخضراراً عند وجود الطحالب . أيضاً فإن تضاريس المسطحات المائية (النعومة و الخشونة و المواد العائمة) قد تسبب في تعقيدات أكثر عند تفسير مكونات هذه المسطحات وتفاعلها في ظاهرة الانعكاس الارتدادي.

### 3- التربة :

يعتمد الانعكاس من التربة على عوامل عديدة و لذلك من الصعب القول أن هناك منحى انعكاس مثالي معروف للأرض . العوامل التي تؤثر على معامل الانعكاس هي :

- المحتوى من المادة العضوية .
- وجود الكربونات و ملوحة التربة .
- القشرة السطحية .
- محتوى أكاسيد الحديد .
- المحتوى الرطوبي للتربة .
- قوام التربة .
- بناء التربة .

#### تأثير نسيج التربة و قوامها و محتواها الرطوبي على الانعكاسية :

- في الترب الرملية الخشنة – نفاذية عالية – رطوبة أقل – انعكاسية عالية نسبياً .
- في الترب السلتية و الطينية – نفاذية قليلة – رطوبة أعلى – انعكاسية منخفضة نسبياً .
- وجود رطوبة التربة له تأثير في تقليل انعكاسية الموجات القصيرة من الطيف الكهرومغناطيسي ، و هذا يحدث حتى تصبح التربة مشبعة ، حيث انه عند هذه النقطة يتوقف التأثير .
- في الترب السلتية الناعمة نجد زيادة خطية في معامل الانعكاس في الحزمة الضوئية الخضراء و الحمراء و حتى الأشعة تحت الحمراء القريبة (1.2 ميكرومتر ) ، ولكن في الأشعة تحت الحمراء القصيرة يوجد منطقتي امتصاص قوية للماء خصوصا عند 1.45 و 1.95 ميكرومتر .

#### تأثير محتوى التربة من المادة العضوية على الانعكاسية :

- تتميز المادة العضوية بالتربة بلونها الغامق و وجودها سيؤدي الى انخفاض انعكاسية الموجات القصيرة من الطيف الكهرومغناطيسي .
- عندما يكون محتوى التربة من المادة العضوية اكبر من 2 % النقص في الانعكاسية سيغطي على مناطق الامتصاص الأخرى "النتيجة عن مكونات التربة الأخرى" .
- عندما يكون محتوى التربة من المادة العضوية اكبر من 5 % فإن التربة ستظهر بشكل واضح باللون الأسود .
- المادة العضوية قليلة التفككك لها انعكاسية عالية في الأشعة تحت الحمراء القريبة بينما المادة العضوية المتحللة لها انعكاسية قليلة

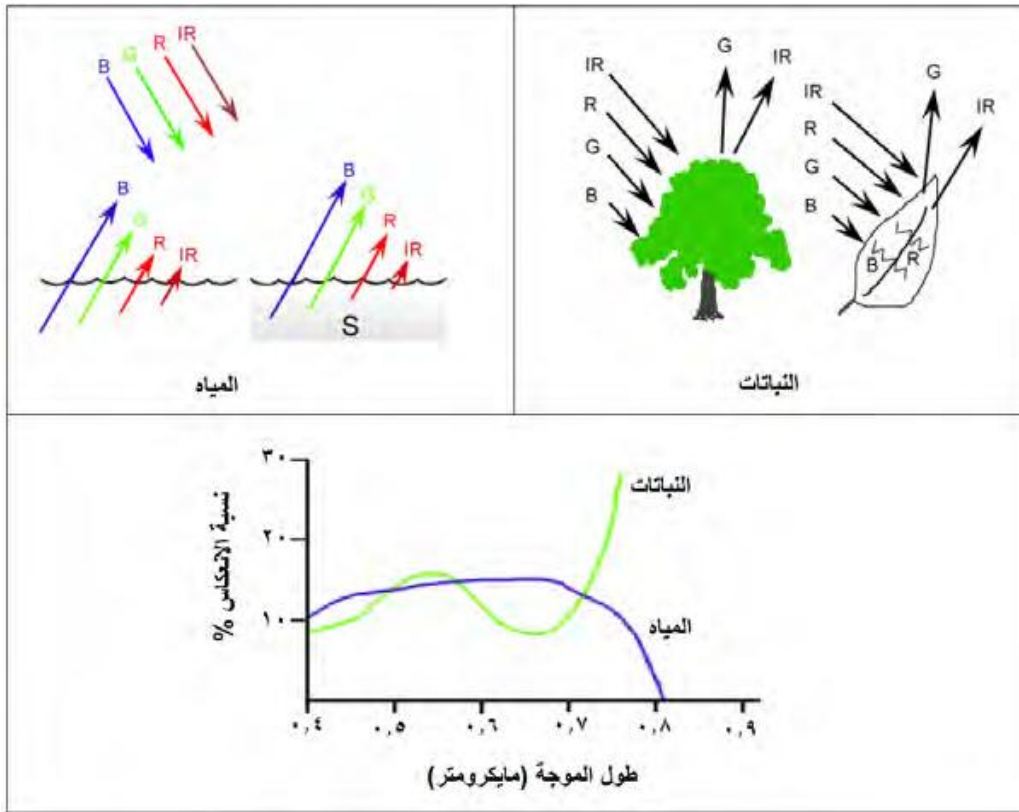
#### تأثير محتوى التربة من المعادن على الانعكاسية :

- الترب الغنية بكاربونات الكالسيوم كما في مناطق البحر البيض المتوسط يكون معامل الانعكاس لها مرتفع على طول الأطوال الموجية و لها منطقة امتصاص بين الطول الموجي 1.8 ميكرومتر و 2.3 ميكرومتر .
- الترب الغنية بأكاسيد الحديد يكون لها تأثير على معامل الانعكاس للتربة و يكون امتصاص أكاسيد الحديد عند الحزمة الضوئية 0.9 ميكرومتر .

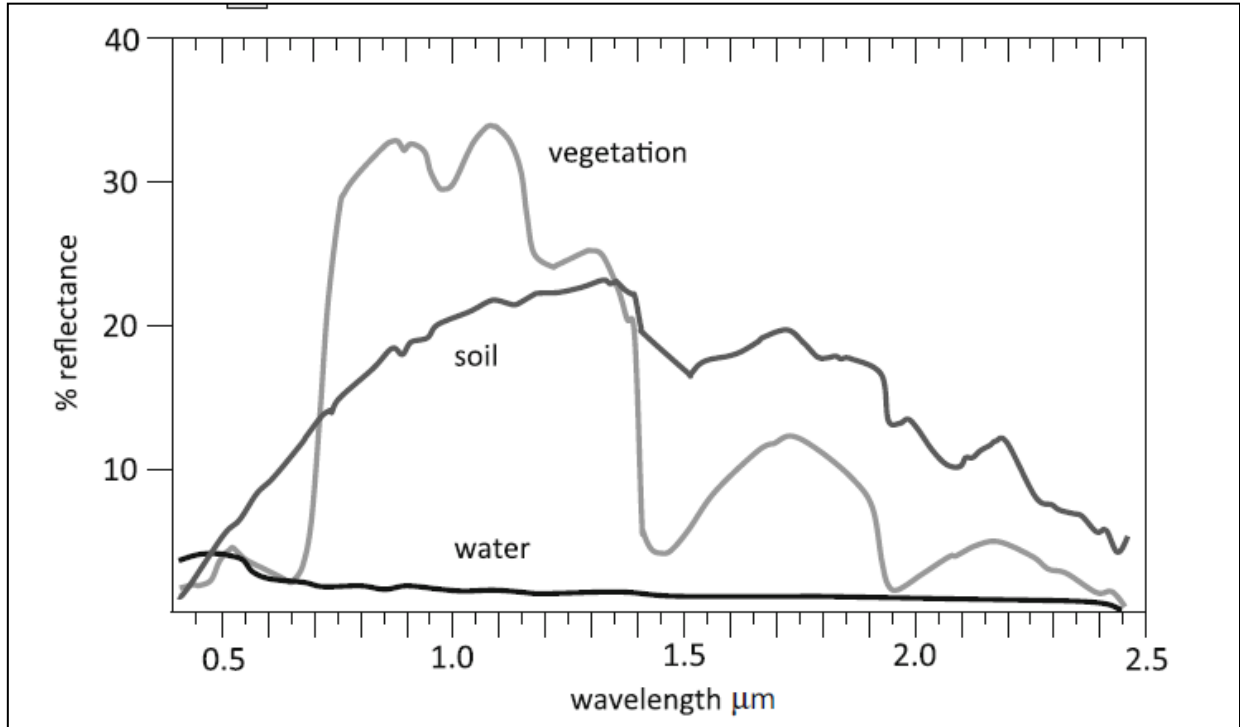
#### عوامل اخرى تؤثر على انعكاسية التربة :

- القشرة السطحية تزيد من معامل انعكاس التربة كما في القشرة الملحية الموجودة في السطح و لكن بالترب الملحية الرطبة و المبتلة يكون مقدار معامل الانعكاس قليل .
- إذا كانت التربة ليست بور تماما و لكن مغطاة جزئيا بالنباتات فعند ذلك يكون معامل الانعكاس هو متوسط قيمة نتائج الانعكاس من الانواع المختلفة من النباتات و نتائج الانعكاس من التربة .

ومن هذه الأمثلة يمكننا أن نلاحظ أنه و تبعاً لطبيعة الهدف و لطول موجة الإشعاع المستخدم يمكننا أن نرى صور مختلفة من تفاعلات الامتصاص و النفاذ و الانعكاس . ومن ثم فأننا وبقياس الطاقة المنعكسة (أو المنبعثة) من أهداف سطح الأرض في عدة أطوال موجية فنستطيع بناء أو تكوين قاعدة للتفاعل الطيفي spectral response لكل هدف . فإذا قارننا هذا التفاعل الطيفي لعدة أهداف أرضية فيمكننا أن نفرق بينهم بصورة أفضل من التفرقة بينهم في طول موجة واحدة فقط . فعلى سبيل المثال فإن المياه و النباتات قد يعكسان الأشعة بصورة متشابهة في الضوء المرئي ، لكنهما منفصلان تماما و مختلفان عند التعامل مع الأشعة تحت الحمراء . فبمعرفة في أي جزء من نطاق الضوء الكهرومغناطيسي يجب أن نبحث فيمكننا الوصول الي تفسير و تحليل أفضل و أدق للإشعاع و كيفية تفاعله مع الأهداف الأرضية.



أمثلة لتفاعلات الانعكاس مع الأهداف



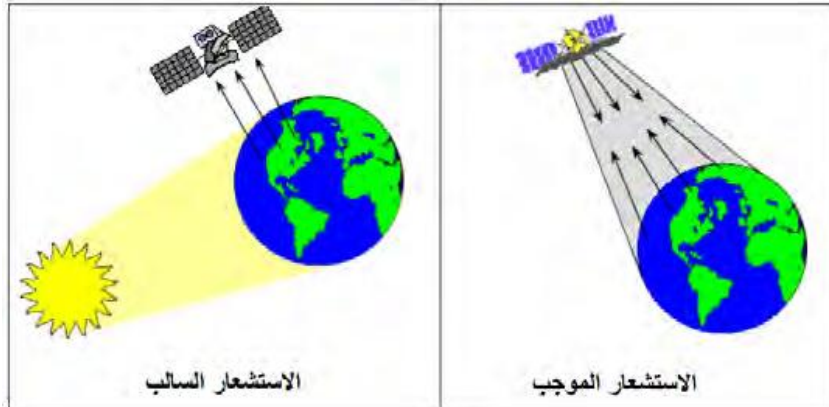
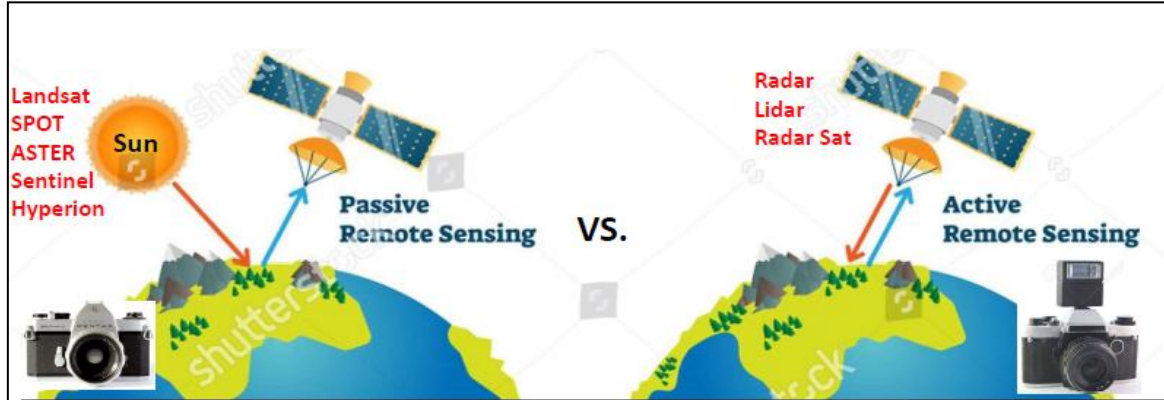
نسبة الأشعة المنعكسة من التربة و النباتات و الماء عند كل طول موجي

### الاستشعار الموجب و السالب :

تمثل الشمس مصدراً هاماً من مصادر الطاقة أو الاضاءة المستخدمة في الاستشعار عن بعد ، فطاقة الشمس اما أن تنعكس عند سقوطها علي سطح الأرض كما في حالة أشعة الضوء المرئي أو أن يتم امتصاصها ثم انبعاثها مرة أخرى كما في حالة الأشعة تحت الحمراء الحرارية . ومن ثم فإن أجهزة الاستشعار عن بعد التي تقيس الطاقة الطبيعية المتاحة - مثل طاقة الشمس - يطلق عليه اسم مستشعرات سلبية أو سلبية passive sensors أي أن هذه المستشعرات السالبة تقيس الطاقة فقط عندما يكون هذا المصدر الطبيعي متاحاً ، وبالنسبة للطاقة المنعكسة فإن هذا يحدث فقط في النهار فلا توجد طاقة منعكسة في الليل . أما الطاقة المنبعثة فمن الممكن قياسها و تحسسها نهاراً أو ليلاً طالما كانت كميتها كافية بحيث تسمح بالتحسس .

علي الجانب الاخر فإن أجهزة الاستشعار أو المستشعرات الموجبة أو الايجابية active sensors تستخدم طاقتها الخاصة للإضاءة أو التحسس ، فهي تبيت الأشعاع الموجه الي الأهداف الأرضية ثم تستقبله و تسجله بعد انعكاسه ومن مميزات المستشعرات الموجبة أنها تعمل في أي وقت من اليوم أو فصول السنة ، كما أنها تستخدم لفحص أطوال موجات لا يمكن توافرها في طاقة الشمس الطبيعية ، مثل الموجات القصيرة أو المايكروويف . لكن هذه المستشعرات الموجبة تتطلب توليد كمية كبيرة من الطاقة تكفي لإضاءة الأهداف ، ومن أمثلتها مستشعرات الليزر و مستشعرات الرادار المعروفة باسم (Synthetic Aperture Radar (SAR). الجدول التالي يلخص اهم الفروق بين الاستشعار السالب و الاستشعار الموجب :

الاستشعار السالب	الاستشعار الموجب
يستخدم الأمواج المرئية و أمواج الأشعة تحت الحمراء القريبة و القصيرة و الحرارية و تعتمد بذلك على الشمس	استخدام الأمواج الطويلة microwaves و لا تعتمد على الشمس و لذلك يمكن استخدامها ليلا و نهارا
يناسب استخدامها في رسم خرائط التربة و الصخور و المعادن و النباتات .	يناسب استخدامها في الطبوغرافيا .
تستخدم لمسح سطح الأرض و مليترات قليلة .	تخترق 4-5 أمتار تحت سطح الأرض في التربة الرملية الجافة و تستخدم لاستكشاف الآثار و قنوات الصرف المدفونة تحت الرمال الجافة
لا يمكنها اختراق الغبار و الغيوم	يمكنها اختراق الغيوم و الغبار و لذلك فهي مناسبة لعوامل الطقس



الاستشعار الموجب و السالب

### المراجع :

- Dawod, Gomaa M., 2015, Fundamentals and applications of remote sensing (in Arabic), Cairo, Egypt.
- Richards, A. J., Remote Sensing Digital Image Analysis, Springer Heidelberg . New York . 2013.